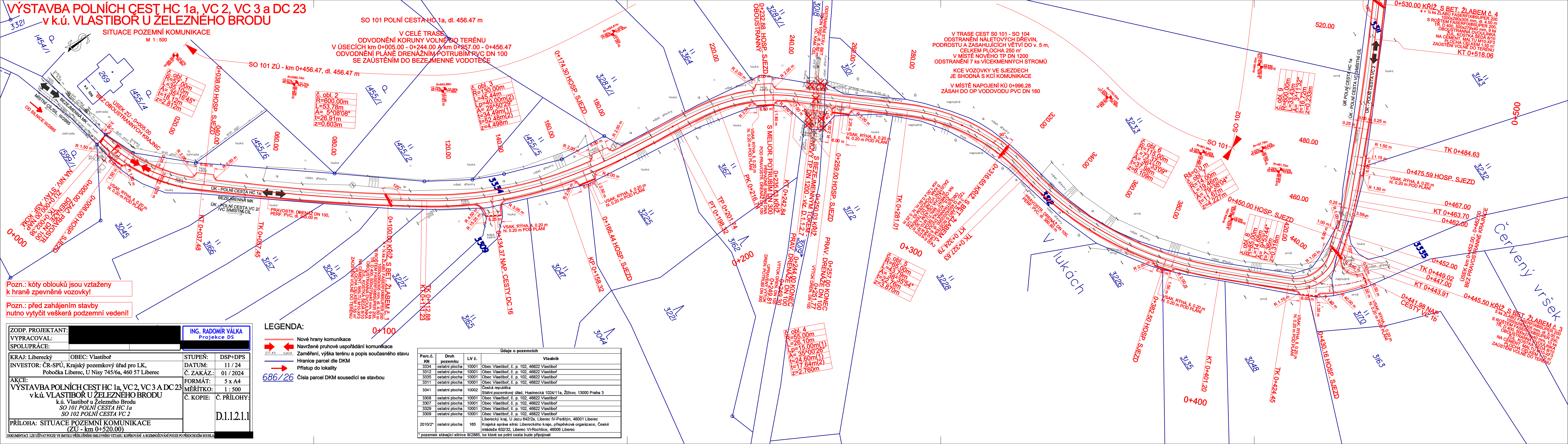


**VÝSTAVBA POLNÍCH ČEST HC 1a, VC 2, VC 3 a DC 23
v k.ú. VLASTIBOŘ U ŽELEZNÉHO BRODU**

SITUACE POZEMNÍ KOMUNIKACE
M 1 : 500






Pozn.: kóty oblouků jsou vztaženy k hraně zpevněné vozovky!

**Pozn.: před zahájením stavby
nutno vytyčit veškerá podzemní vedení!**

ZODP. PROJEKTANT:		ING. RADOMÍR VÁLKA	
VYPRACOVAL:		Projekce D5	
SPOLUPRÁCE:			
KRAJ: Liberecký	OBEC: Vlastiboř	STUPEŇ:	DSP+DPS
INVESTOR: ČR-SPÚ, Krajský pozemkový úřad pro LK, Pobočka Liberec, U Nisy 745/6a, 460 57 Liberec		DATUM:	11 / 24
		Č. ZAKÁZ.:	01 / 2024
AKCE:		FORMÁT:	5 x A4
VÝSTAVBA POLNÍCH CEST HC 1a, VC 2, VC 3 A DC 23 v k.ú. VLASTIBOŘ U ŽELEZNÉHO BRODU k.ú. Vlastiboř u Železného Brodu SO 101 POLNÍ CESTA HC 1a SO 102 POLNÍ CESTA VC 2		MĚŘÍTKO:	1 : 500
PŘÍLOHA: SITUACE POZEMNÍ KOMUNIKACE (ZU - km 0+520.00)		Č. KOPIE:	Č. PŘÍLOHY
			D.1.1.2.1.

DOKUMENTACI LZE UŽÍVAT POUZE VE SMYSLU PŘÍSLUŠNÉHO SMLUVNÍHO VZTAHU. KOPÍROVÁNÍ A ROZNOŽENÍ JINAK POUZE PO PŘEDCHOZÍM SOHLASE

LEGENDA

 No
 Na
217.45 sjezd Za
 Hr
686/26 Př
Či

LEGENDA

Nové hrany komunikace
Navržené pružové uspořádání komunikace
Zaměření, výška terénu a popis současného stavu
Hranice parcel dle DKM
Přístup do lokality
Číslo parcel DKM sousedící se stavbou

Údaje o pozemcích			
Parc.č. KN	Druh pozemku	LV č.	Vlastník
3334	ostatní plocha	10001	Obec Vlastiboř, č. p. 102, 46822 Vlastiboř
3312	ostatní plocha	10001	Obec Vlastiboř, č. p. 102, 46822 Vlastiboř
3335	ostatní plocha	10001	Obec Vlastiboř, č. p. 102, 46822 Vlastiboř
3311	ostatní plocha	10001	Obec Vlastiboř, č. p. 102, 46822 Vlastiboř
3341	ostatní plocha	10002	Česká republika Státní pozemkový úřad, Husinecká 1024/11a, Žžkov, 13000 Praha 3
3308	ostatní plocha	10001	Obec Vlastiboř, č. p. 102, 46822 Vlastiboř
3307	ostatní plocha	10001	Obec Vlastiboř, č. p. 102, 46822 Vlastiboř
3329	ostatní plocha	10001	Obec Vlastiboř, č. p. 102, 46822 Vlastiboř
3309	ostatní plocha	10001	Obec Vlastiboř, č. p. 102, 46822 Vlastiboř
2010/2*	ostatní plocha	165	Liberecký kraj, U Jezu 642/2a, Liberec IV-Perštýn, 46001 Liberec Krajská správa silnic Libereckého kraje, příspěvková organizace, České mládeže 632/32, Liberec VI-Rochlice, 46006 Liberec

* pozemek stávající silnicí LV/2885, ke které se polní cesta bude připojovat

* pozemek stávající silnice III/2885, ke které se polní cesta bude připojovat